

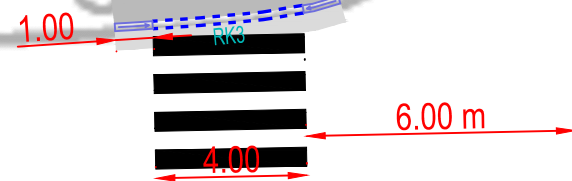


HUOM! Kohdetta ei ole kartoitettu, suunnitelman lähtötietona pohjakartta.

Nykyisten kaivojen kannet nostetaan uuteen pintaan

Mäntyhaantie

Uusi suojatie ja reunakivien madallus

Tämä liikennemerkkipylväs siirrettävä tarvittaessa, jos ei sijoitu suojatien etureunaan.



LIIKENTEENOHJAUS, MERKINTÖJEN SELITYS:

- U UUSI LIKENNEMERKKI SIOITETAAN OSOITETTUUN PAIKKAAN
- N NYKYINEN LIKENNEMERKKI SÄILYY ENNALLAAN
- NS NYKYINEN LIKENNEMERKKI SIIRRETÄÄN OSOITETTUUN PAIKKAAN
- NP NYKYINEN LIKENNEMERKKI POISTETAAN

- NYKYISEN REUNAKIVEN MADALLUS, NÄKYMÄ 3 CM REUNAKIVILINJAN KORKEUSEROT TASOITETAAN N. METRIN MATKALLA ALASLASKUJEN PÄISSÄ
- ASFALTIPÄÄLLYSTEINEN AJORATA (noin 6 m²)
- ASFALTIPÄÄLLYSTEINEN JALKAKÄYTVÄ (noin 15 m²)

Jokipohjantie

TAMPEREEN KAUPUNKI
KAUPUNKIYMPÄRISTÖN PALVELUALUE

Kaupunkiympäristön suunnittelu

MÄNTYHAANTIE – JOKIPOHJANTIE
SUOJATIE

Vihioja XXV

RAKENUSSUUNNITELMA
ASEMAPIIRUSTUS 1:200

Ylan päätös:		
Suunnittelupäällikön päätös:		§
Muutos		
Tark.		
Hyv.		
Pvm.	14.8.2024	
Korvaa piir.n:o		
Ark.n:o		
Piir.n:o	1/22698	

Liikennejärjestelmän suunnittelu

Piirt.	Laura Puhakka
Suunn.	Laura Puhakka
Tark.	Heljä Aarnikko